

met in het midden een boom: ga rechtsaf, de Rue de la Chevrèrie in. Na zo'n 10 meter, opnieuw een splitsing: rechts aanhouden, Rue du Four. (Bronzen schelp op het wegdek). Na zo'n 30 meter: schuin rechts, omhoog, de Rue de l'Église in, naar de kerk Saint Jacques le Majeur.

Deze Jacobskerk staat op de Werelderfgoedlijst van de Unesco, als historisch monument aan één van de pelgrimsroutes in Frankrijk naar Santiago de Compostela. In de kerk: een reliekbuste van Sint Jacob (eind 16e / begin 17e eeuw) en een glas-in-loodraam met Sint Jacob. Met een beetje geluk is de kerk open.

Vanaf de kerk: weggetje vervolgen (Rue de l'Église wordt Rue des Soeurs), dat naar links buigt en weer uitkomt op de Rue du Four. Volg deze naar rechts. Iets verderop, kruising met de Rue de la Tuilerie: rechtdoor. Na zo'n 80 meter, opnieuw een kruising (rond een driehoek met twee bomen en in het midden een wit kruis): linksaf, de Chemin de la Croix Blanche in. Vanaf hier volg je de GR 654 naar Vézelay.

Aansluiting op GR 654 – basiliek Vézelay (2,0 km)

Aan het einde van de Chemin de la Croix Blanche: ga schuin links, Route des Chamots en vervolgens, rechts aanhoudend, Rue de Bouillère. Neem de eerstvolgende weg rechts, de Chemin de la Cordelle. Het begin is geasfalteerd, het vervolg onverhard. Op een kruising van onverharde wegen: ga rechtdoor verder. Bij de kruising met een asfaltweg: ga opnieuw rechtdoor verder, naar de kapel van La Cordelle*). Vervolg daarna in dezelfde richting, via een smaller weggetje, rechts langs het Croix de Bernard*) omhoog. Aankomst op een asfaltweg, (bij een bordje 'La Cordelle' dat terug wijst) steek deze over en vervolg in dezelfde richting, verder omhoog (langs een bordje 'Porte Sainte Croix'). Opnieuw aankomst op een asfaltweg: steek deze over en ga rechtdoor verder, naar de **Basiliek Sainte-Marie-Madeleine**.

**) De kapel La Cordelle is in 1148 gebouwd, ter herdenking van de prediking van de tweede kruistocht door Bernard van Clairveaux, één jaar eerder, op dezelfde plek. (Iets verderop staat het naar hem genoemde Croix de Bernard). In 1233 stichten de Franciscanen er hun eerste klooster in Frankrijk. (De naam 'La Cordelle' verwijst naar het koord dat zij om hun middel dragen). Na de Franse Revolutie wordt de kapel als schuur gebruikt. De Franciscanen keren er pas in 1949 weer terug.*



Muurschilderingen kerk Saint-Germain-d-Auxerre in Vault-de-Lugny



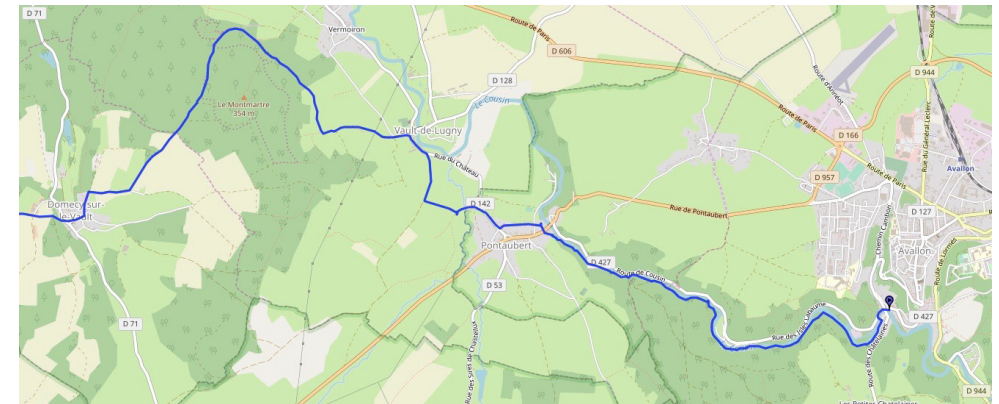
Aanlooproute Avallon – Vézelay (20 km).

Avallon is een oud vestingstadje, mooi gelegen aan de rand van de vallei van de Cousin. Je volgt eerst dat riviertje, stroomafwaarts, naar Pontaubert en Vault-de-Lugny. Dan steek je over, door heuvels, bossen en landerijen, naar de vallei van de Cure. Bij de afdaling zie je Vézelay prachtig liggen. Een mooie, afwisselende route, met een passende finale: de “beklimming” van de “eeuwige heuvel”, naar de basiliek van Vézelay.

Routebeschrijving

Je loopt door Avallon naar beneden, naar de Cousin. Dan volg je de GR 13 (rood-witte markering) tot zo'n 1,5 km na Domecy-sur-le-Vault. Daar verlaat je de GR 13 en volg je het gele bordje “Vézelay via Asquins”, tot Asquins. Aan de andere kant van dat dorp vind je de GR 654 (rood-witte markering), naar Vézelay.

Let op: er is een GPX-track van de hele route. De route-aanduiding op het kaartje hieronder begint onderaan Avallon, bij de Cousin.



Station Avallon – bruggetje over de Cousin (2 km)

Bij de uitgang van het station (op het kaartje aangegeven met “Avallon” bij de spoorlijn): neem er tegenover de Avenue Président Doumer, loop -in het verlengde daarvan- verder door het “park” (Promenade des Capucins). Ter hoogte van het monument voor de gevallen: ga rechtsaf, richting Place Vauban. Ga vóór het plein linksaf en volg de Grande Rue Aristide Briand (min of meer voetgangersgebied). Dan verder, afdalend, via de Rue Bocquillot naar de stadsmuren. Vóór een parkje met uitzicht op de Cousin: volg de weg, eerst naar links, dan met een draai naar rechts. Ga vóór de poort van het Parc Houdaille linksaf, bijna in tegengestelde richting, en vervolg via het weggetje dat afdalt, met een bocht naar rechts. Na die bocht (en vóór een bocht naar links): verlaat het weggetje en neem een smal pad naar rechts. Na 50 m: loop links om een huis heen (uitzichtpunt), naar een asfaltweg (Rue du Pavé de Cousin le Pont) en volg die naar links. Bij “Stop”: ga rechtdoor, richting de bogen van de brug. (De route-aanduiding op het kaartje begint op de parkeerplaats vlak vóór de brug) en loop onder de brug door richting Vézelay (bord), langs de Cousin. Neem na 100 m het bruggetje links.

Bruggetje over de Cousin – splitsing na Domecy-sur-le-Vault (12,2 km)

Steek de Cousin over, en ga meteen daarna rechtsaf. Volg vanaf hier de GR 13, langs de Cousin, tot **Pontaubert**.

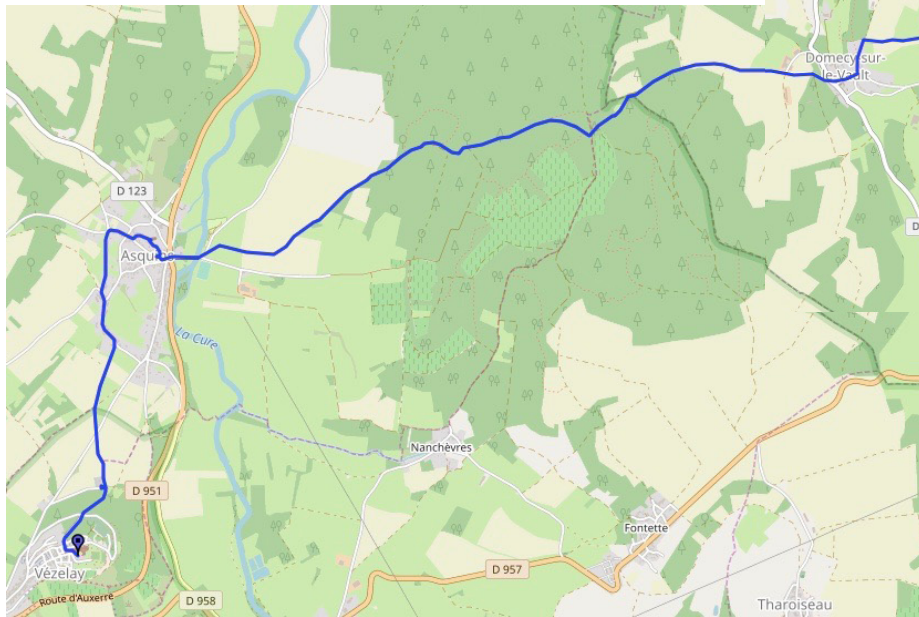
In 1167 werd in Pontaubert een commanderie gesticht door de Hospitaalridders van Sint-Jan van Jeruzalem. De plaats lag aan een oude Romeinse weg, die later een belangrijke pelgrimsroute werd, via Avallon naar Vézelay. De Hospitaalridders boden onderdak aan pelgrims en verzorgden behoeftigen en zieken, waaronder leprapatiënten.

In het dorp zijn nu nog te vinden: de kerk, een ondergronds reservoir om water op te vangen, en restanten van de commanderie en de leprozerie.

In **Pontaubert**: steek een straat (D 957) over en ga verder via de Chemin de Ronde. Ga vervolgens rechtsaf, naar **Vault-de-Lugny**. Bij het begin van Vault-de-Lugny: ga linksaf (niet richting de kerk *)) en neem de Chemin de Borland.

**) In deze kerk (16e eeuw), gewijd aan Saint-Germain-d'Auxerre, zijn 13 grote muurschilderingen die het Lijden van Christus uitbeelden. De kerk is te bezoeken.*

Loop richting een wasplaats. Verlaat daar de asfaltweg en loop omhoog, via een grindweggetje. (Laat de wasplaats dus links liggen).

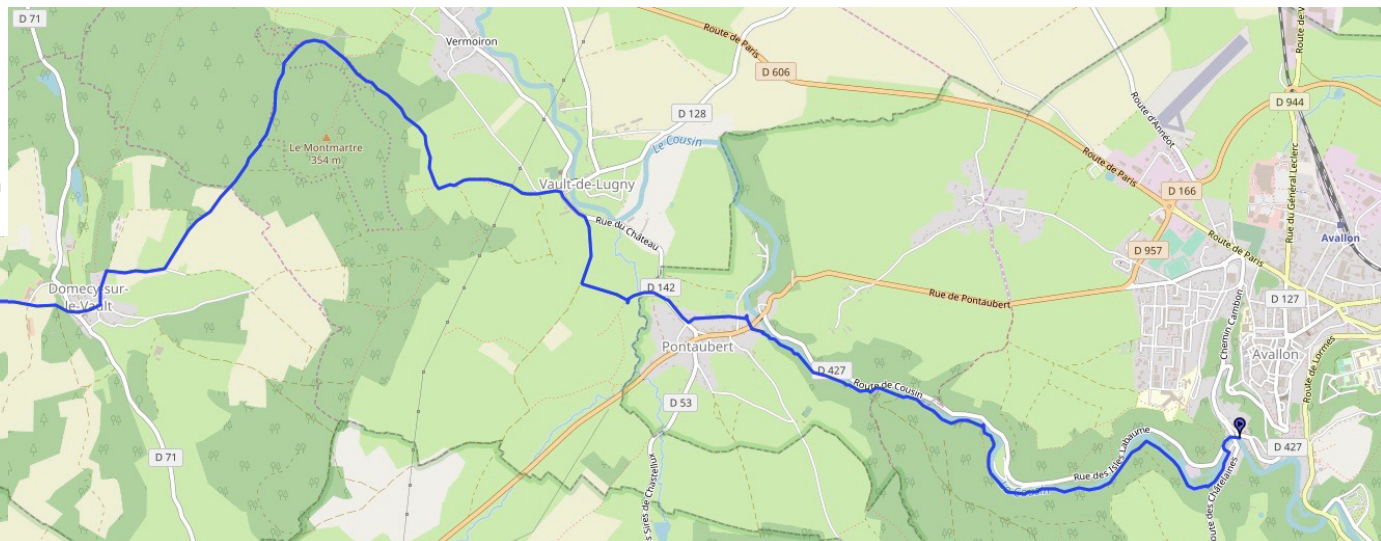


Verderop maakt onze route een haakse bocht naar rechts, om – rechtsom – om Le Montmartre (zie kaartje) te lopen. Ter hoogte van een groene jagershut (ten noorden van Le Montmartre): ga linksaf en neem de brede grindweg, stijgend.

Iets voorbij het hoogste punt is, links een afslag naar Le Montmartre. (Bij de afslag staat een bordje ‘Sommet Montmartre, allez / retour’. Volg de blauwe markering, heen en terug.)

Ooit stond op deze heuvel (325m) een Gallo-Romeinse tempel. (Resten daarvan worden bewaard in het Musée de l'Avallonnais, in Avallon). Nu staat er een groot, stenen kruis. Vanaf de heuvel zijn er mooie uitzichten over de Morvan. De naam van de heuvel doet denken aan de Montmartre in Parijs. De naam daarvan zou zijn afgeleid van ‘Mons Martis’: de berg van Mars. In de Gallo-Romeinse stond daar een tempel die was gewijd aan Mars, de god van de oorlog. Was dat hier ook het geval?

Vervolg de brede grindweg naar **Domecy-sur-le-Vault**. Loop door het dorp, richting de kerk, en ga verder via de Rue de l'Église. (Een kasteel aan je rechterhand). Neem ter hoogte van de kerk het straatje rechts, dat licht omhoog gaat. (Rue de la Fontaine). Na 100 m: steek schuin rechts een straat over (D 71; iets naar links is de fontein) en neem het pad dat flink stijgt. Zo'n 1,5 km na Domecy (op het kaartje: onze blauwe route



passeert eerst de donkergroene gemeentegrens en komt dan aan bij een bruine stippellijn): een splitsing.

Splitsing na Domecy-sur-le-Vault – Asquins (D 951) (3,2 km)

Op de splitsing: verlaat de GR 13 en neem het weggetje naar rechts, het bordje “Vézelay via Asquins” volgend. Kort na de splitsing daalt het weggetje af, eerst door bossen*) dan door weilanden, naar het riviertje de Cure. Steek dat over. Aankomst in **Asquins**, bij de D 951 (Route Nationale).

**) Ongeveer halverwege het bos staat de Chapelle Saint-Nicolas (1732, gebouwd met los gestapelde stenen). Tot 1914 pelgrimeerden bewoners van Asquins en Domecy-sur-le-Vault in droge tijden naar deze kapel om te bidden voor regen. De kapel is recent gerestaureerd.*

Asquins (D 951) – aansluiting op GR 654 (0,5 km)

Steek de D 951 rechtdoor over en ga verder. De weg buigt naar links. Meteen daarna, op een splitsing